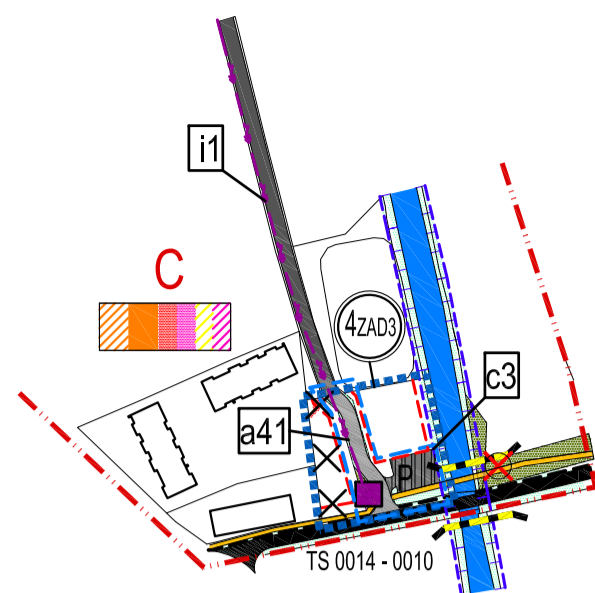


ZMENY A DOPLNKY č.3 ÚPN OBCE GOLIANOVO

ARCHITEKTONICKÝ ATELIER

neutra



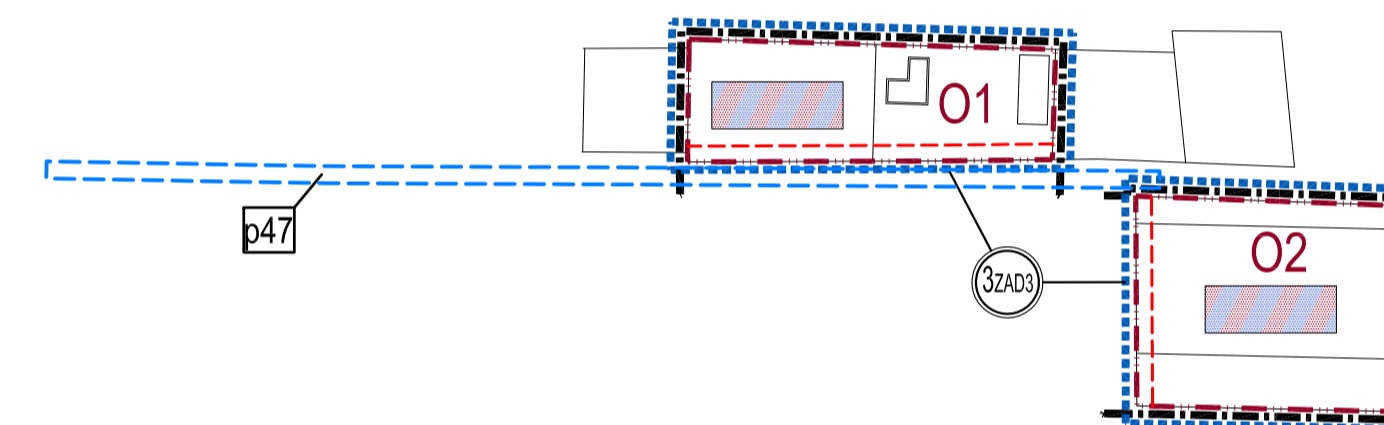
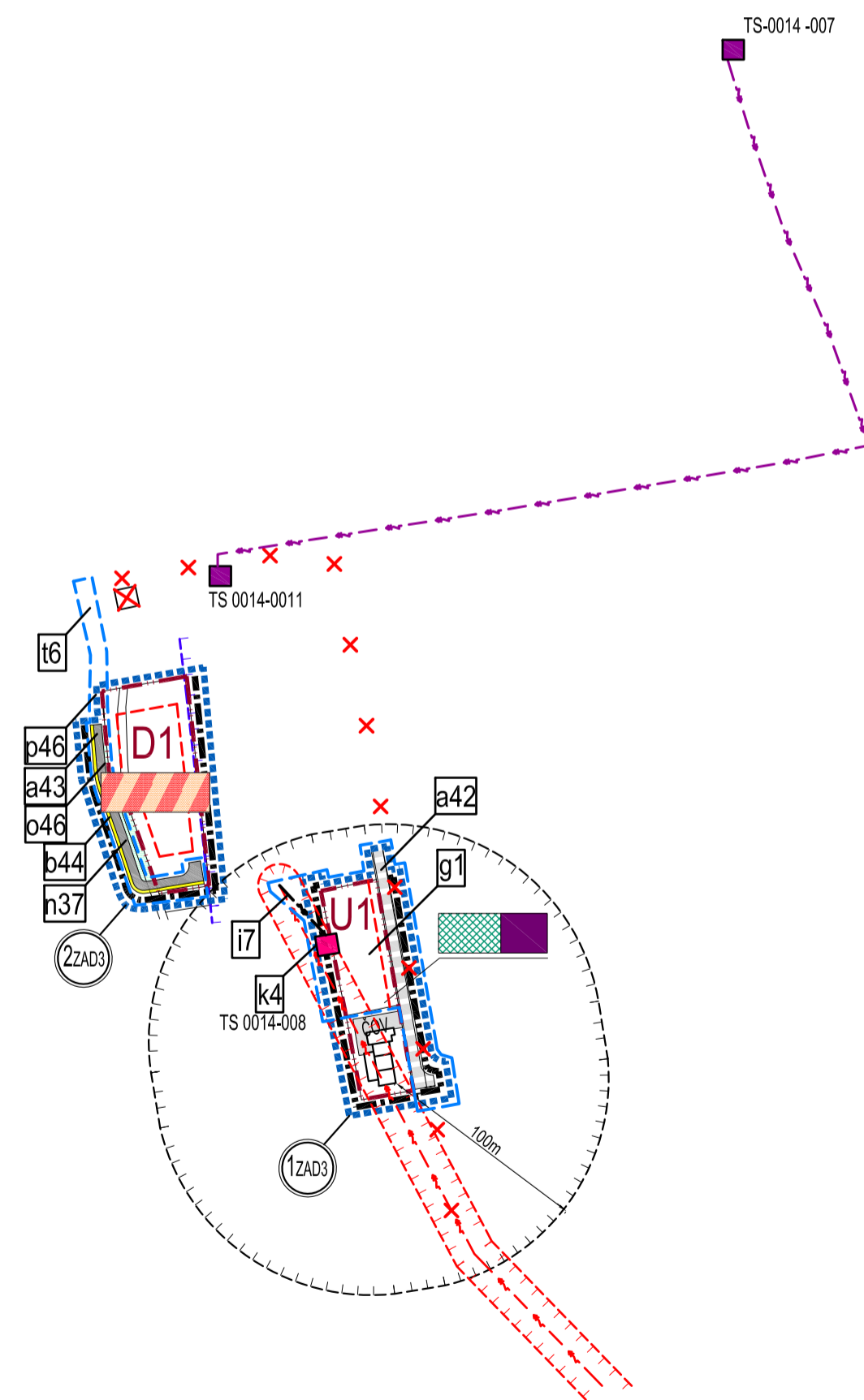
I.	I.	I.	I.	I.	I.	I.	I.	I.	I.	I.	I.
B	C	D	D1	E	G	H	I	J	K	M	O1
2	3	2	2 IBV / 3 HBV	2	2	2	2	2	2	2	2
0,07	0,03	0,07	-	0,07	0,04	0,09	0,08	0,08	0,09	0,04	-
0,25	0,25	0,25	0,40	0,25	0,25	0,25	0,25	0,30	0,25	0,25	0,40
0,14	0,06	0,14	-	0,14	0,08	0,09	0,11	0,12	0,11	0,08	-
0,50	0,75	0,50	1,20	0,50	0,50	0,50	0,50	0,60	0,50	0,50	0,80
48934	76304	116138	3 465	27038	92551	64774	83367	63136	81880	122083	6 196

I.	I.	I.	I.	I.	I.	I.	I.
O2	P	Q	R	S	T	U1	Y
2	2	2	2	2	2	1	2
-	-	-	0,004	-	-	0,12	-
0,40	0,25	0,30	0,25	0,25	0,25	0,40	0,30
-	-	-	0,01	-	-	0,12	-
0,80	0,50	0,60	0,50	0,50	0,50	0,40	0,60
8 466	79420	32149	47554	107416	37722	2 547	36389

- ETAPIZÁCIA
- OZNAČENIE ÚPC (ÚZEMNO-PRIESTOROVÝ CELOK)
- ODPOŔUČENÁ PODLAŽNOSŤ
- SÚČASNÝ KOEFICIENT ZASTAVANIA ÚZEMIA
- NAVRHOVANÝ KOEFICIENT ZASTAVANIA ÚZEMIA
- SÚČASNÝ INDEX PODLAŽNÝ PLOCH
- NAVRHOVANÝ INDEX PODLAŽNÝ PLOCH
- PLOCHA ÚPC
- AKTIVITY PRÍPUŠTNÉ V DANEJ LOKALITE

LEGENDA K ZaD3

- | STAV | NÁVRH | |
|------|-------|--|
| | | HRANICA ZASTAVANÉHO ÚZEMIA OBCE |
| | | HRANICA ROZVOJOVEJ LOKALITY |
| | | OZNAČENIE ROZVOJOVEJ LOKALITY |
| | | HRANICA ÚZEMNO-PRIESTOROVÉHO CELKU |
| | | OZNAČENIE ÚZEMNO-PRIESTOROVÉHO CELKU |
| | | PLOCHY A OBJEKTY S FUNKCIOU O.V. KOMERČNÉHO CHARAKTERU |
| | | PLOCHY A OBJEKTY S FUNKCIOU O.V. KOMERČNÉHO CHARAKTERU NA BÁZE HBV |
| | | PLOCHY A OBJEKTY S FUNKCIOU IBV / HBV |
| | | PLOCHY A OBJEKTY S FUNKCIOU VÝROBY A PODNIKANIA / ZMIEŠANÉ FUNKCIE |
| | | ZBERNÝ DVOR DRUHOTNÝCH SUROVÍN |
| | | ČISTIAREŇ ODPADOVÝCH VÔD |
| | | OCHRANNÉ PÁSMO ČOV |
| | | STAVEBNÁ ČIARA |
| | | HRANICA VEREJNOPROSPEŠNEJ STAVBY |
| | | OZNAČENIE VEREJNOPROSPEŠNEJ STAVBY |
| | | ZELEŇ SPRIEVODNÁ |
| | | ZELEŇ VEREJNÁ |
| | | CESTA III. TRIEDY |
| | | MIESTNA KOMUNIKÁCIA SPEVNEŇ |
| | | MIESTNA KOMUNIKÁCIA NA ZRUŠENIE |
| | | ÚČELOVÁ KOMUNIKÁCIA SPEVNEŇ |
| | | PEŠIE CHODNÍKY A PLOCHY |
| | | PLOCHY STATICKEJ AUTOMOBILOVEJ DOPRAVY |
| | | CESTNÝ MOST A LÁVKA PRE PEŠÍCH |
| | | TRAFOSTANICA KIOSKOVÁ |
| | | 22 kVA VZDUŠNÉ ELEKTRICKÉ VEDENIE |
| | | 22 kVA KÁBLOVÉ ELEKTRICKÉ VEDENIE |
| | | TRAFOSTANICA STOŽIAROVÁ NA ZRUŠENIE |
| | | TRAFOSTANICA KIOSKOVÁ NA ZRUŠENIE |
| | | 22 kVA ELEKTRICKÉ KÁBLOVÉ VEDENIE NA ZRUŠENIE |
| | | OCHRANNÉ PÁSMO 22 kV ELEKTRICKÉHO VZDUŠNÉHO NAPÁŤIA |
| | | VODNÝ TOK |
| | | MANIPULAČNÉ OCHRANNÉ PÁSMO VODNÉHO TOKU |



OZN. LOKALITY	VÝMERA V ha	HĽAVNÁ FUNKCIA V ZMYSLE PLATNEJ ÚPD	NAVRHOVANÁ HĽAVNÁ FUNKC. V ZMYSLE DOPLNKU č. 3	ÚČEL NAVRHOVANÝCH DOPLNKOV
1ZAD3	0,3251	AREÁL ČISTIARNE ODPADOVÝCH VÔD	ZBERNÝ DVOR DRUHOTNÝCH SUROVÍN, AREÁL ČOV, NAVRHOVANÁ MIESTNA KOMUNIKÁCIA	ZMENA ORGANIZÁCIE ÚZEMIA A ZMENA FUNKČNÉHO VYUŽITIA ÚZEMIA
2ZAD3	0,4219	TRVALÉ TRÁVNE PORASTY	PLOCHY A OBJEKTY S FUNKCIOU IBV / HBV, NAVRHOVANÁ MIESTNA KOMUNIKÁCIA	ZMENA ORGANIZÁCIE ÚZEMIA A ZMENA FUNKČNÉHO VYUŽITIA ÚZEMIA
3ZAD3	1,4662	KOMPOSTÁREŇ, ORNÁ PÓDA	VÝROBA A PODNIKANIE / ZMIEŠANÉ FUNKCIE	ZMENA FUNKČNÉHO VYUŽITIA ÚZEMIA
4ZAD3	0,2258	PLOCHY A OBJEKTY S FUNKCIOU REKREÁCIE A ŠPORTU, O.V. KOMERČNEJ VYBAVENOSTI A HBV	PLOCHY A OBJEKTY S FUNKCIOU O.V. KOMERČNÉHO CHARAKTERU A HBV	ZMENA ORGANIZÁCIE ÚZEMIA A ZMENA FUNKČNÉHO VYUŽITIA ÚZEMIA

OBJEDNÁVATEL: OBEC GOLIANOVO	SPRACOVATEL: NEUTRA - ARCHITEKTONICKÝ ATELIER, FARSKÁ 1, 949 01 NITRA	TEL./FAX: 037/6579461
ZODPOVEDNÝ PROJEKTANT: ING. ARCH. PETER MIZIA	PROJEKTANT: ING. LUCIA ČERNÁ	
		KRAJ: NITRIANSKY
		OKRES: NITRA
		MIERKA: 1:2880
		FORMÁT: 6 A4
		DÁTUM: 03/2019
NÁZOV VÝKRESU: VÝKRES ORGANIZÁCIE A REGULÁCIE ÚZEMIA S VYZNAČENÝMI VEREJNOPROSPEŠNÝMI STAVBAMI		