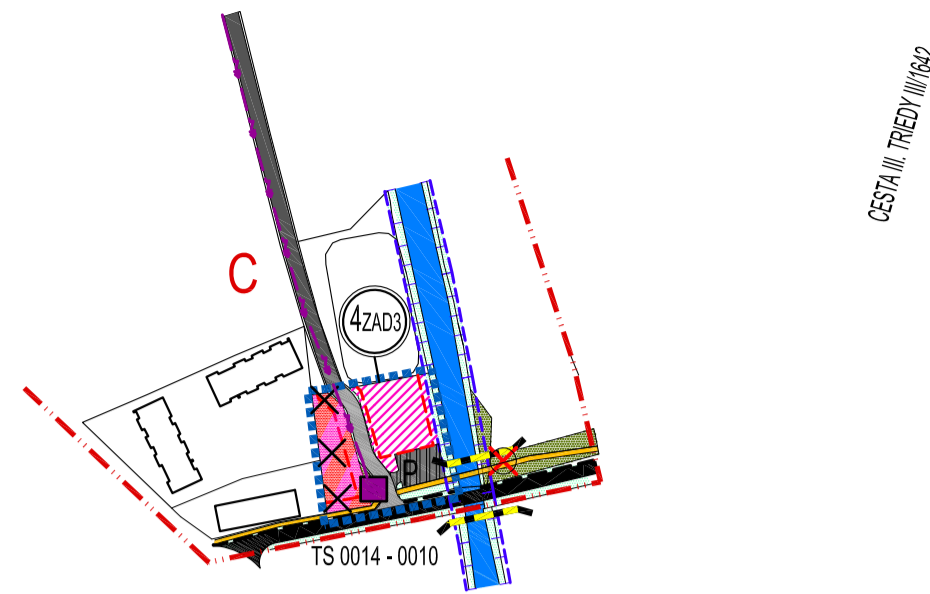


ZMENY A DOPLNKY č.3 ÚPN OBCE GOLIANOVO

ARCHITEKTONICKÝ ATELIER

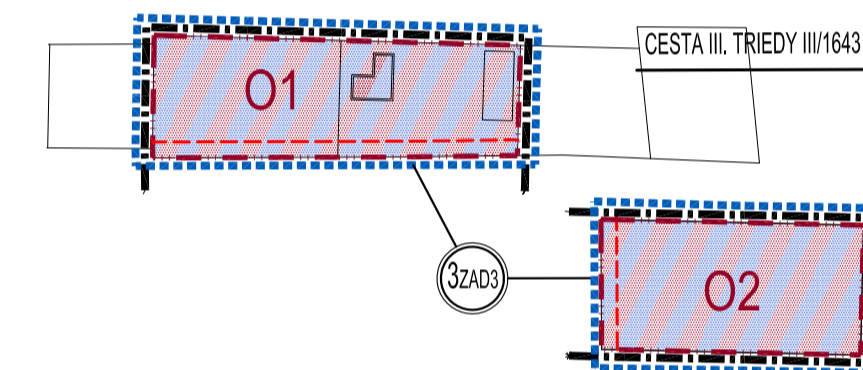
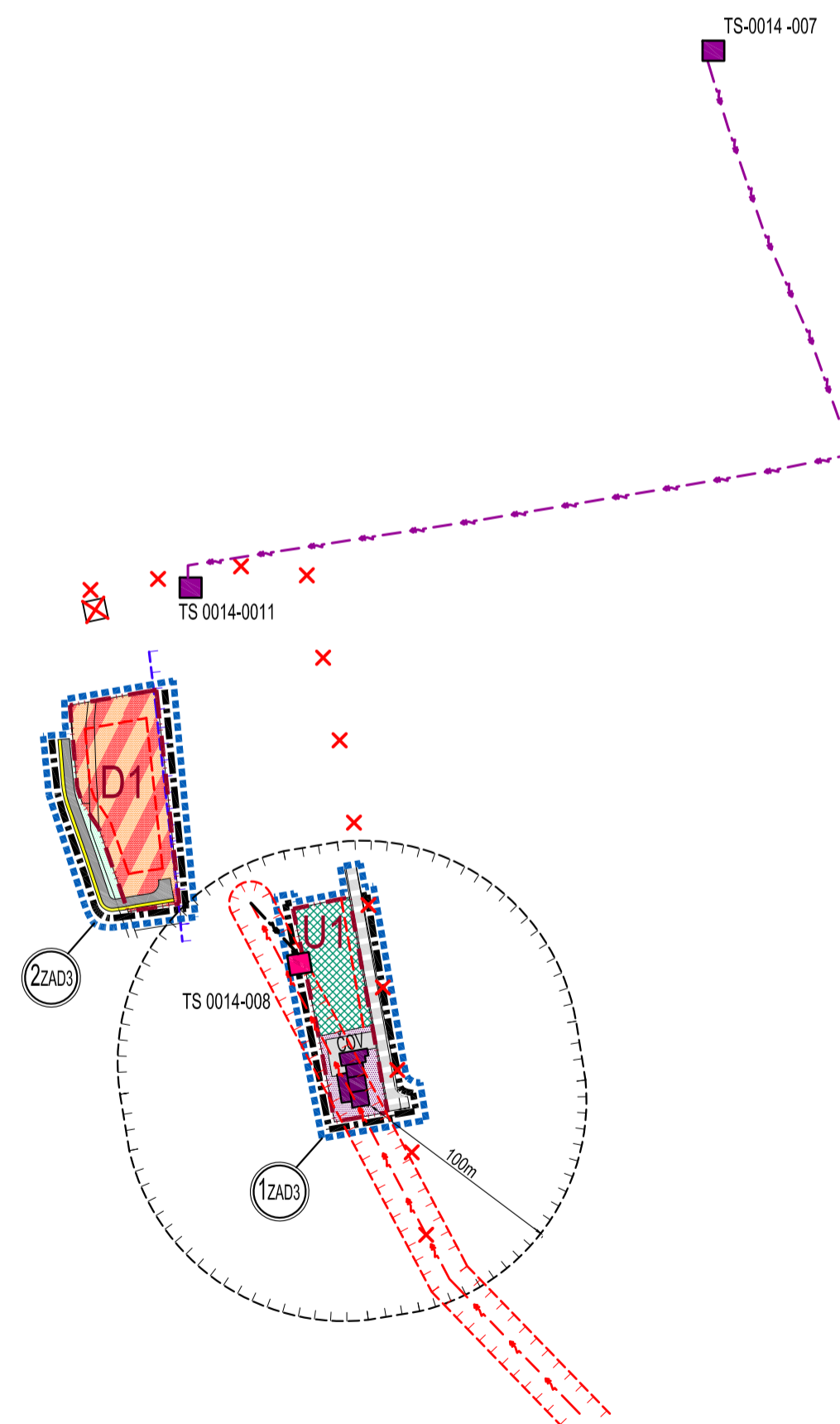
neutra



CESTA III. TRIEDY III/1643

LEGENDA K ZaD3

STAV	NÁVRH	OPIS
---	---	HRANICA ZASTAVANÉHO ÚZEMIA OBCE
---	---	HRANICA ROZVOJOVEJ LOKALITY
---	---	OZNAČENIE ROZVOJOVEJ LOKALITY
C-01	---	HRANICA ÚZEMNO- PRIESTOROVÉHO CELKU OZNAČENIE ÚZEMNO- PRIESTOROVÉHO CELKU
---	---	PLOCHY A OBJEKTY S FUNKCIOU O.V. KOMERČNÉHO CHARAKTERU
---	---	PLOCHY A OBJEKTY S FUNKCIOU O.V. KOMERČNÉHO CHARAKTERU NA BÁZE HBV
---	---	PLOCHY A OBJEKTY S FUNKCIOU IBV / HBV
---	---	PLOCHY A OBJEKTY S FUNKCIOU VÝROBY A PODNIKANIA / ZMIEŠANÉ FUNKCIE
---	---	ZBERNÝ DVOR DRUHOTNÝCH SUROVÍN
---	---	ČISTIAREŇ ODPADOVÝCH VÔD
---	---	OCHRANNÉ PÁSMO ČOV
---	---	STAVEBNÁ ČIARA
---	---	ZELEŇ SPRIEVODNÁ
---	---	ZELEŇ VEREJNÁ
---	---	CESTA III. TRIEDY
---	---	MIESTNA KOMUNIKÁCIA SPEVNEŇ
---	---	MIESTNA KOMUNIKÁCIA NA ZRUŠENIE
---	---	ÚČELOVÁ KOMUNIKÁCIA SPEVNEŇ
---	---	PEŠIE CHODNÍKY A PLOCHY
---	---	PLOCHY STATICKEJ AUTOMOBILOVEJ DOPRAVY
---	---	CESTNÝ MOST A LÁVKA PRE PEŠÍCH
---	---	TRAFOSTANICA KIOSKOVÁ
---	---	22 KVA VZDUŠNÉ ELEKTRICKÉ VEDENIE
---	---	22 KVA KÁBLOVÉ ELEKTRICKÉ VEDENIE
---	---	TRAFOSTANICA STOŽIAROVÁ NA ZRUŠENIE
---	---	TRAFOSTANICA KIOSKOVÁ NA ZRUŠENIE
---	---	22 KVA ELEKTRICKÉ KÁBLOVÉ VEDENIE NA ZRUŠENIE
---	---	OCHRANNÉ PÁSMO 22 KV ELEKTRICKÉHO VZDUŠNÉHO VEDENIA
---	---	VODNÝ TOK
---	---	MANIPULAČNÉ OCHRANNÉ PÁSMO VODNÉHO TOKU



OZN. LOKALITY	VÝMERA V ha	HLAVNÁ FUNKCIA V ZMYSLE PLATNEJ ÚPD	NAVROVANÁ Hlavná Funkc. V ZMYSLE DOPLNKU č. 3	ÚČEL NAVROVANÝCH DOPLNKOV
1ZAD3	0,3251	AREÁL ČISTIARNE ODPADOVÝCH VÔD	ZBERNÝ DVOR DRUHOTNÝCH SUROVÍN, AREÁL ČOV, NAVROVANÁ MIESTNA KOMUNIKÁCIA	ZMENA ORGANIZÁCIE ÚZEMIA A ZMENA FUNKČNEHO VYUŽITIA ÚZEMIA
2ZAD3	0,4219	TRVALÉ TRÁVNE PORASTY	PLOCHY A OBJEKTY S FUNKCIOU IBV / HBV, NAVROVANÁ MIESTNA KOMUNIKÁCIA	ZMENA ORGANIZÁCIE ÚZEMIA A ZMENA FUNKČNEHO VYUŽITIA ÚZEMIA
3ZAD3	1,1196	KOMPOSTÁREŇ, ORNÁ PÓDA	VÝROBA A PODNIKANIE / ZMIEŠANÉ FUNKCIE	ZMENA FUNKČNEHO VYUŽITIA ÚZEMIA
4ZAD3	0,2258	PLOCHY A OBJEKTY S FUNKCIOU REKREÁCIE A ŠPORTU, O.V. KOMERČNEJ VYBAVENOSTI A HBV	PLOCHY A OBJEKTY S FUNKCIOU O.V. KOMERČNÉHO CHARAKTERU A HBV	ZMENA ORGANIZÁCIE ÚZEMIA A ZMENA FUNKČNEHO VYUŽITIA ÚZEMIA

Schvaľovacia doložka

Územný plán obce Golianovo, Zmeny a doplnky č.3

Označenie schvaľovacieho orgánu: Obecné zastupiteľstvo obce Golianovo

Číslo uznesenia a dátum schválenia: 22 / 2020, dňa 09.03.2020

Číslo VZN, ktorým sa vyhlasuje Závazná časť ÚPN obce: 3/2020

Oprávnená osoba: Mgr. Ľuboš Kolárik, starosta obce Golianovo

OBJEDNÁVATEL:	OBEC GOLIANOVO	TEL./FAX: 037/6579461
SPRACOVATEL:	NEUTRA - ARCHITEKTONICKÝ ATELIER, FARSKÁ 1, 949 01 NITRA	PROJEKTANT: ING. LUCIA ČERNÁ
ZODPOVEDNÝ PROJEKTANT:	ING. ARCH. PETER MIZIA	
KRAJ:	NITRIANSKY	
OKRES:	NITRA	
MIERKA:	1:2880	
FORMÁT:	6 A4	
DÁTUM:	03/2020	
NÁZOV VÝKRESU: KOMPLEXNÝ VÝKRES PRIESTOROVÉHO USPORIADANIA S VYZNAČENOU ZÁVAZNOU ČASŤOU RIEŠENIA		